

国立大学法人 鹿屋体育大学

鹿児島県
鹿屋市















北

NIFS in KANOYA				
A		1.9 km		
▷		◇		○
1	81	∩		
2	82	■		└
3	83	/	/	γ
4	84	■		└
5	85	×		
6	87	↗		└

○ 270 m

縮尺1:5000
等高線間隔2m

地図記号 凡例

-  主要道/駐車場
-  道路(車通行)歩道
-  フィールド(空地)
-  芝生・木の生えた空地
-  植木・施設内(立入禁止)
-  池/通れない池/湿地
-  建物
-  鉄塔/照明塔
-  × 人工物(オブジェなど)
-  フェンス(通過不能・通過可能)
-  岩がけ・ブロック壁(通過不能)
-  土がけ(斜面)(通過可能)
-  ● 切り株
-  等高線/こぶ
-  通行困難(雑林)
-  立ち入り禁止

0m 50 100 150 200 250m

作成 2020年9月 日本オリエンテーリング協会
作図 新帯 亮 OAD-No.3365

1	2	3	4	5	6	7	8
---	---	---	---	---	---	---	---